

# PROSPECCION ARQUEOLOGICA SUPERFICIAL EN LA CUENCA DEL BAJO ALMANZORA (ALMERIA). INFORME PROVISIONAL

M.ª DOLORES CAMALICH MASSIEU  
DIMAS MARTIN SOCAS  
PEDRO GONZALEZ QUINTERO  
ALFREDO MEDEROS MARTIN

El Departamento de Arqueología y Prehistoria de la Universidad de La Laguna ha realizado la primera campaña de prospección arqueológica superficial, entre los días 20 de agosto y 20 de septiembre, en el sector del Bajo Almanzora comprendido entre la playa de Puerto Rey - río Antas - Rambla del Cajete - Cuevas del Almanzora - Rambla de Gomara Rambla de las Canalejas y el Pozo del Esparto.

Los trabajos han sido dirigidos por M.ª Dolores Cálalich Mas-sieu y Dimas Martín Socas; el estudio edafológico de las muestras tomadas en algunos de los yacimientos identificados van a ser efectuadas por la Dra. M.ª Luisa Tejedor Salguero; el de micro-morfología por el Dr. Antonio Rodríguez Rodríguez, y el químico y análisis térmico por el Dr. José L. Hernández Moreno, todos del Departamento de Edafología y Geología de la Universidad de La Laguna. El equipo de prospección estaba integrado por los licenciados P. González Quintero, I. Hernández Díaz y E. Tarquis Rodríguez, todos de la Universidad de La Laguna.

Esta campaña ha sido subvencionada por la Subdirección General de Bienes Culturales de la Consejería de Cultura de la junta de Andalucía, como parte de la primera fase del proyecto de investigación sobre la Edad del Cobre en la cuenca del Bajo Almanzora, planteado en su vertiente de complemento de las excavaciones arqueológicas sistemáticas. Planteado a 10 años, pretende cubrir toda la cuenca de éste río desde Cantoria hasta la costa.

Como hemos mencionado anteriormente, los trabajos han cubierto una zona relativamente amplia que viene a coincidir, en términos generales, por el plan previsto para esta campaña. Esta zona se eligió como inicial por la intensa actividad turística y agrícola que está destruyendo los yacimientos a un ritmo vertiginoso.

La investigación se comenzó siguiendo el criterio de estudiar primero la margen derecha del río Almanzora, en sentido noroeste a sureste, estableciendo como punto de partida el pueblo de Cuevas del Almanzora.

Resultado de la misma es la identificación de los yacimientos prehistóricos y protohistóricos que a continuación se relacionan:

## YACIMIENTO N.º 1.

Situado a unos 3,5 kilómetros del pueblo de Cuevas del Almanzora, sus coordenadas geográficas son: 37° 17' 10" lat. Norte y 1° 50' 33" long. Oeste, siendo su altura con respecto al nivel del mar de 111 m.

Se trata de un núcleo de habitación de pequeñas dimensiones que se encuentra en un espolón estrecho y alargado entre el río Almanzora y su confluencia con la Rambla de Alifraga.

Aunque posee una buena defensa natural al sureste y suroeste a base de escarpes, el sector noroeste se desliza en una zona amesetada y sin defensa natural, de ahí que sea el espacio donde se plantea una defensa artificial, como parecen sugerir los indicios observados en superficie, consistentes en una posible línea defensiva con bastiones.

Su posición es privilegiada por cuanto domina toda la desembocadura del río Almanzora, mantiene una perfecta visualización de un conjunto de yacimientos existentes en los alrededores, tales como Almizaraque, Campos, el Arteal, entre otros, correspondien-

tes a la misma época en estudio, según apuntan los materiales identificados en superficie, en especial los cerámicos.

## YACIMIENTO N.º 2.

Situado a unos 4 km. aproximadamente, en línea recta del yacimiento n.º 1, sus coordenadas geográficas son 37° 16' 02" lat. Norte y 1° 48' 00" long. Oeste, siendo su altura con respecto al nivel del mar de 60 m.

Se trata de una pequeña elevación del terreno donde se recogieron restos de fragmentos cerámicos en un sector próximo a una era abandonada.

El yacimiento se encuentra muy destruido como consecuencia de la posterior reutilización del lugar con fines agrícolas.

## YACIMIENTO N.º 3.

Situado en el cerro de la Virtud, con el punto geodésico n.º 67, está situado a 37° 15' 57" lat. Norte y 1° 47' 34" long. Oeste, siendo su altura con respecto al nivel del mar de 60 m.

Presenta una buena situación geográfica pues domina toda la entrada de la cuenca del río Almanzora y de la Rambla de las Canalejas, al mismo tiempo que desde él se puede divisar una serie de yacimientos tales como Zájara, el yacimiento n.º 2 y Fuente Alamo, entre otros.

Los hallazgos se reducen básicamente a fragmentos cerámicos que se encuentran en gran abundancia y a lo largo de toda la parte alta de la meseta. El estado de conservación del mismo es pésimo pues ha servido para extracción de mineral, probablemente hierro, dando como resultado que el cerro esté totalmente cubierto por las bocas de los túneles de perforación.

## YACIMIENTO N.º 4

Situado a 37° 15' 49" lat. Norte y 1° 47' 08" de long. Oeste, consiste en un pequeño cabezo que tiene unos 100 m. de largo, 50 de ancho y se levanta unos 4 m. sobre las tierras del pago del mismo nombre.

Como este yacimiento es el poblado de Almizaraque, remitimos a la publicación de G. Delibes, M. Fernández Miranda, M. D. Fernández-Posse y C. Martín Morales, 1986, donde se presentan los resultados de las últimas campañas realizadas en este yacimiento y la bibliografía referente a los trabajos realizados con anterioridad.

## YACIMIENTO N.º 5

Ascendiendo por la margen izquierda de la Rambla de Canalejas, en sentido sur-norte, encontramos un cerro cuya situación es 37° 16' 23" lat. norte y 1° 47' 22" long. oeste, siendo su altura con respecto al nivel del mar de 49 m.

Se trata de un espolón orientado hacia el sur, contra la Rambla

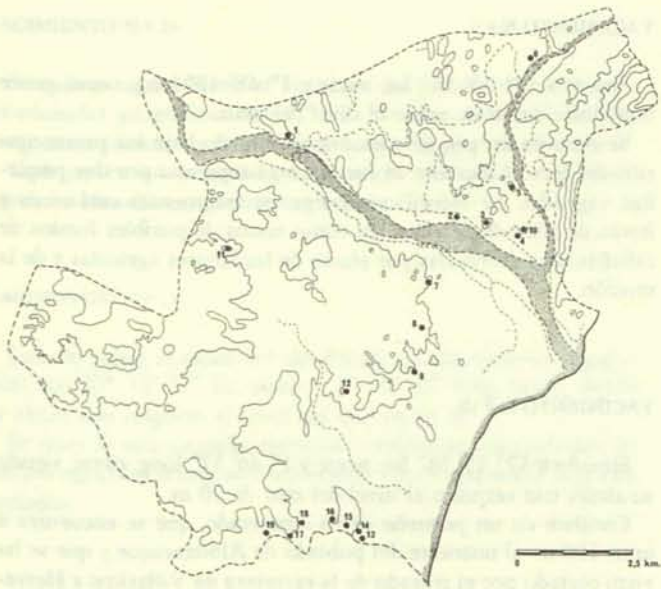


FIG. 1. Mapa de la zona prospectada.

FIG. 3. a) Material del yacimiento n.º 6, b) Material del yacimiento n.º 9, c) Material del yacimiento n.º 7.

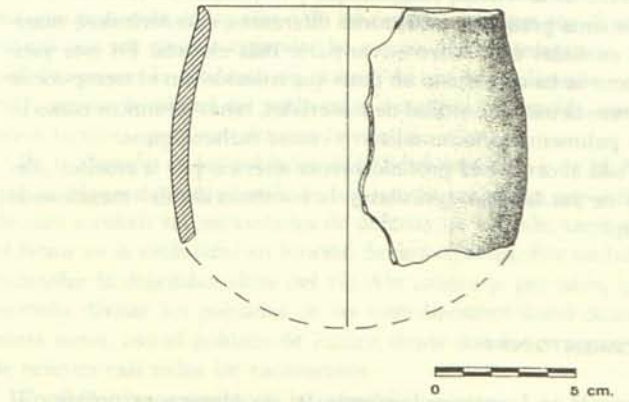
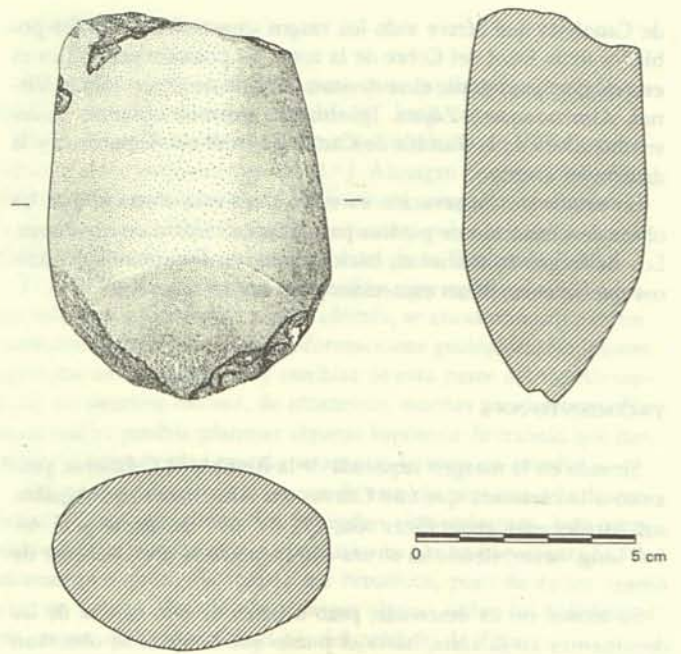
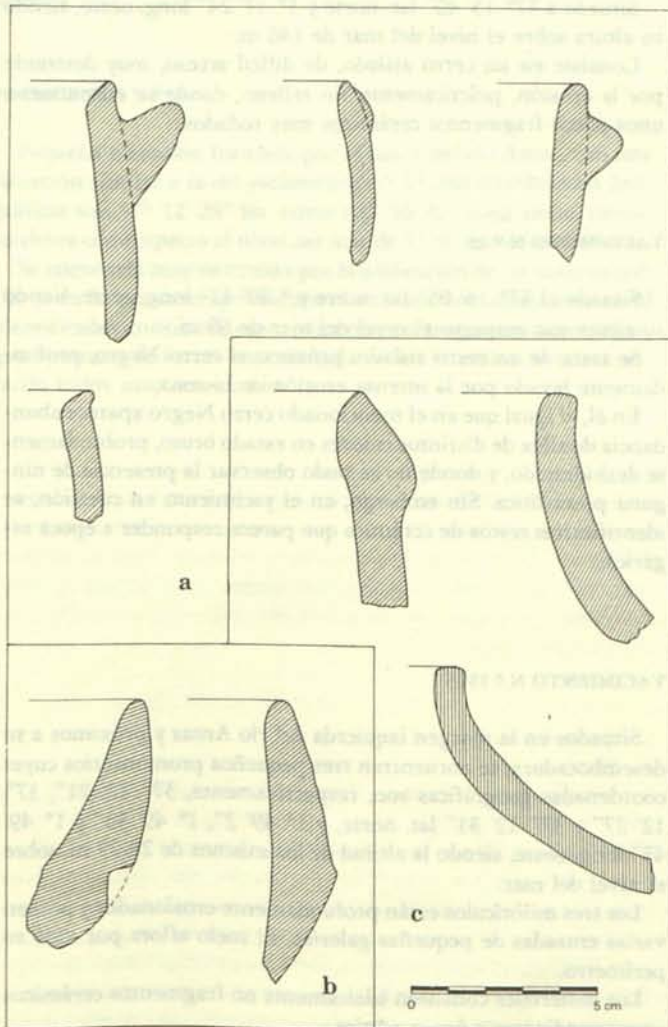
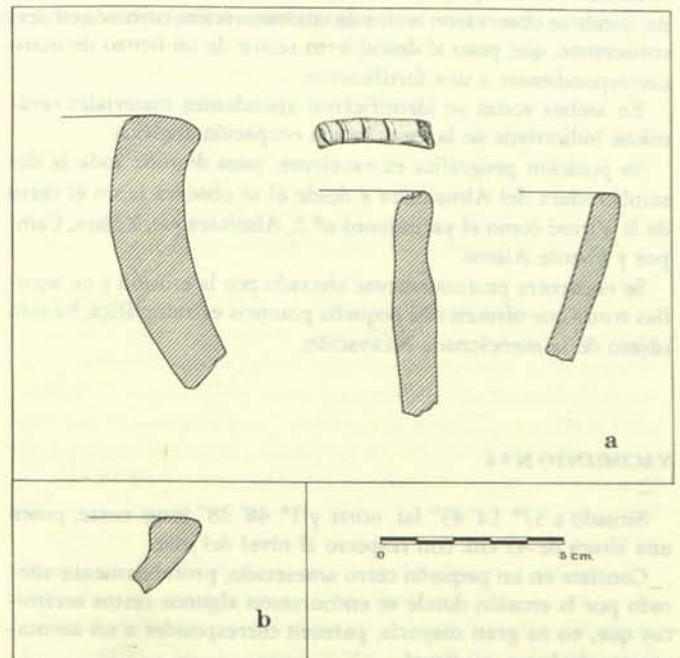


FIG. 2. Material del yacimiento n.º 6.

FIG. 4. a) Material del yacimiento n.º 10, b) Material del yacimiento n.º 18.



de Canalejas que ofrece todo los rasgos característicos de los poblados de la Edad del Cobre de la zona. Su posición geográfica es estratégica, pues desde él se divisan claramente el cerro de la Virtud, Almizaraque y Zájara. Igualmente, permite observar la desembocadura de la Rambla de Canalejas en el río Almanzora y la de éste en el mar.

Su estado de conservación es malo pues está afectado por las obras de extracción de piedras para la construcción de carreteras. Los hallazgos consistieron, básicamente, en fragmentos cerámicos que se encuentran esparcidos por toda su superficie.

#### YACIMIENTO N.º 6

Situado en la margen izquierda de la Rambla de Cabalejas, próximo a la carretera que une Cuevas del Almanzora con Aguilas, sus coordenadas geográficas son, 37° 17' 49" lat. norte y 1° 46' 51" long. oeste, siendo su altura con respecto al nivel del mar de 65 m.

Su altitud no es destacada, pero a pesar de ello es una de las dominantes en la zona, hasta el punto que desde él se observan toda la cuenca de la Rambla de Canalejas y la llanura del interior, el cerro de la Virtud, Almizaraque y el yacimiento n.º 5.

Su cima presenta varias zonas diferentes, encontrándose material en todas ellas salvo en su parte más elevada. En este yacimiento se ha construido un pozo que coincide con el sector donde aparece la mayor cantidad de materiales, tanto cerámicos como lítico pulimentado, lítico tallado y restos malacológicos.

Todo el cerro está profundamente alterado por la erosión, además de las labores agrícolas y la construcción del mencionado pozo.

#### YACIMIENTO N.º 7

Situado en la margen izquierda del río Almanzora, próximo al pueblo de Palomares, se localiza un asentamiento argárico cuyas coordenadas geográficas son, 37° 15' 07" lat. norte y 1° 48' 28" long. oeste, siendo su altura con respecto al nivel del mar de 50 m.

Su estructura se habla dividida en dos, una en la parte media del cerro donde forma una pequeña llanura amesetada, con restos destruidos de una pequeña cista, y otra zona en parte más elevada, donde se observaron restos de una excavación, cuyo origen desconocemos, que puso al descubierto restos de un lienzo de muro correspondientes a una fortificación.

En ambas zonas se identificaron abundantes materiales cerámicos indicativos de la mencionada ocupación argárica.

Su posición geográfica es excelente, pues domina toda la desembocadura del Almanzora y desde él se observa tanto el cerro de la Virtud como el yacimiento n.º 2, Almizaraque, Zájara, Campos y Fuente Alamo.

Se encuentra profundamente afectado por la erosión y en aquellas zonas que ofrecen una pequeña potencia estratigráfica, ha sido objeto de la mencionada excavación.

#### YACIMIENTO N.º 8

Situado a 37° 14' 43" lat. norte y 1° 48' 28" long. oeste, posee una altura de 45 cm. con respecto al nivel del mar.

Consiste en un pequeño cerro amesetado, profundamente alterado por la erosión donde se encontraron algunos restos cerámicos que, en su gran mayoría, parecen corresponder a un asentamiento de época medieval.

#### YACIMIENTO N.º 9

Situado a 37° 14' 15" lat. norte y 1° 48' 42" long. oeste, posee una altura de 30 m. sobre el nivel del mar.

Se trata de un pequeño montículo situado bajo los promontorios del cerro Colorado, de los que está separado por dos pequeñas vaguadas. Se identificaron algunos fragmentos cerámicos y lascas de sílex de desecho, así como restos de posibles fondos de cabañas muy destruidas por efecto de las labores agrícolas y de la erosión.

#### YACIMIENTO N.º 10

Situado a 37° 15' 54" lat. norte y 1° 46' 57" long. oeste, siendo su altura con respecto al nivel del mar de 20 m.

Consiste en un pequeño cerro amesetado, que se encuentra a unos 100 m. al noroeste del poblado de Almizaraque y que se ha visto cortado por el trazado de la carretera de Villaricos a Herreñas. En su parte alta existe una era de grandes dimensiones, en cuyos laterales se identificaron algunos materiales cerámicos indicativos de una ocupación correspondiente a la misma época que Almizaraque.

Tenemos la sospecha de que éste cerro viene a ser el que L. Siret denomina como Era Alta.

#### YACIMIENTO N.º 11

Situado a 37° 15' 40" lat. norte y 1° 51' 24" long. oeste, siendo su altura sobre el nivel del mar de 146 m.

Consiste en un cerro aislado, de difícil acceso, muy destruido por la erosión, prácticamente sin relleno, donde se encontraron unos pocos fragmentos cerámicos muy rodados.

#### YACIMIENTO N.º 12

Situado al 37° 14' 05" lat. norte y ° 49' 42" long. oeste, siendo su altura con respecto al nivel del mar de 80 m.

Se trata de un cerro aislado, próximo al cerro Negro, profundamente lavado por la intensa erosión de la zona.

En él, al igual que en el mencionado cerro Negro aparece abundancia de sílex de distintos colores en estado bruto, profundamente deshidratado, y donde no se pudo observar la presencia de ninguna pieza lítica. Sin embargo, en el yacimiento en cuestión, se identificaron restos de cerámica que parece responder a época argárica.

#### YACIMIENTO N.º 13-15

Situados en la margen izquierda del río Antas y próximos a su desembocadura, se encuentran tres pequeños promontorios cuyas coordenadas geográficas son, respectivamente, 37° 12' 21", 37° 12' 27" y 37° 12' 31" lat. norte, y 1° 49' 2", 1° 49' 33" y 1° 49' 43" long. oeste, siendo la altitud de los mismos de 28-29 m. sobre el nivel del mar.

Los tres montículos están profundamente erosionados y poseen varias entradas de pequeñas galerías. El suelo aflora por todo su perímetro.

Los materiales consisten básicamente en fragmentos cerámicos correspondientes a época púnica.

#### YACIMIENTO N.º 16

Situado a unos 100 m. al noroeste del yacimiento n.º 15, sus coordenadas geográficas son 37° 12' 36" lat. norte y 1° 49' 58" long. oeste, siendo su altura con respecto al nivel del mar 40 m.

Consiste en un pequeño promontorio totalmente erosionado donde se identificaron restos cerámicos.

#### YACIMIENTO N.º 17

Situado sobre el cauce del río Antas, sus coordenadas geográficas son 37° 12' 22" lat. norte y 1° 50' 22" long. oeste, siendo su altura con respecto al nivel del mar de 25 m.

Se trata de una pequeña elevación totalmente destruida por las labores agrícolas donde se encontraron restos cerámicos muy erosionados.

#### YACIMIENTO N.º 18

Situado en el cauce del río Antas, a unos 500 m. al noroeste del yacimiento n.º 16 y a unos 250 m., aproximadamente, del n.º 17, sus coordenadas geográficas son, 37° 12' 32" lat. norte y 1° 50' 19" long. oeste, siendo su altura con respecto al nivel del mar de 25 m.

Consiste en un pequeño cerro dispuesto de espaldas a la cuenca del río Antas, mirando hacia el interior, profundamente afectado por la erosión y por las labores agrícolas.

En él, se localizaron algunos fragmentos cerámicos y un núcleo de sílex.

#### YACIMIENTO N.º 19

Pequeña elevación formada por el cauce del río Antas, con una situación similar a la del yacimiento n.º 17, sus coordenadas geográficas son 37° 12' 28" lat. norte y 1° 50' 42" long. oeste, siendo su altura con respecto al nivel del mar de 35 m. aproximadamente.

Se encuentra muy destruido por la edificación de un antiguo cortijo y de la era correspondiente al mismo. Los materiales en él identificados consisten, esencialmente, en fragmentos cerámicos, que aparecen de forma más acusada en los laterales de la era, estando todos muy erosionados.

#### YACIMIENTO N.º 20

Situado en la playa de Villaricos, sus coordenadas geográficas son 37° 46' 11" lat. norte y 1° 14' 58" long. oeste.

Como este yacimiento es la necrópolis púnica de Villaricos, remitimos a las publicaciones de M.ª J. Almagro Gorbea 1986, donde presenta los resultados de las distintas campañas realizadas en la misma, y la de M.ª E. Aubet Semmler, quien la analiza en relación con las manifestaciones púnicas de la Península Ibérica.

El análisis de un espacio geográfico restringido como el prospectado en esta campaña y que, además, se encuentra tan profundamente afectado por las transformaciones geológicas, las labores agrícolas en las márgenes y ramblas de esta parte del río Almanzora, no permite extraer, de momento, muchas conclusiones. No obstante, es posible plantear algunas hipótesis de trabajo que han de ser constrastradas cuando se amplie la zona en estudio.

Así, se observa como la cuenca de este río próxima a la desembocadura, así como la de los pequeños ríos próximos, han conocido un gran movimiento de poblaciones que se han asentado, básicamente a partir de finales del Neolítico, pues de época anterior no hemos identificado vestigio alguno, salvo las referidas a las cuevas que existieron al pie del poblado de Zájara.

Un fenómeno a destacar, por su excesiva reiteración, es el de la disposición de los yacimientos de forma casi exclusiva en la margen izquierda de los ríos o de las ramblas, sin que por el momento nos sea posible entender las causas de tal preferencia. Se podría apuntar la hipótesis de trabajo de que la explicación esté en la mayor fertilidad del suelo en esa margen favorecida, entre otros factores, por coincidir con la zona de solana.

En la elección de los poblados de la Edad del Cobre y de El Argar, se observa como, además de la posición geográfica específica de cara a cubrir las necesidades de defensa, se atiende, también, al factor de la visibilidad en función de dos aspectos. Por un lado, controlar la desembocadura del río Almanzora y, por otro, que permita divisar los poblados de las inmediaciones como ocurre, entre otros, con el poblado de Zájara, desde donde se captan en la práctica casi todos los yacimientos.

En definitiva, parece que la inestabilidad general de la época y, probablemente, la organización económica de la misma determinan el ir jalonando las márgenes de los ríos y sus ramblas con pequeños núcleos hacia el interior, perfectamente conectados entre sí, originando una red de penetración en la búsqueda de las fuentes de materias primas, puesto que poseen suelos buenos y fértiles, entre las cuales destacaría como prioritarias las destinadas a la manufacturación metalúrgica.