PRIMERA CAMPAÑA DE EXCAVACIONES SISTEMATICAS EN EL YACIMIENTO DE LUGARICO VIEJO (ANTAS, ALMERIA)

Mª L. RUIZ-GALVEZ PRIEGO
R. LEIRA JIMENEZ
L. BERZOSA BLANCO

La primera campaña de excavaciones ha estado fundamentalmente destinada a documentar la estratigrafia del yacimiento y a delimitar en lo posible la muralla, visible en algunos de sus tramos.

Para ello se han abierto cuatro sondeos en la zona Sureste de la cúspide del cerro en que se asienta el poblado.

SONDEO I (ver planos 1 y 2/fotografías de la 1 a la 6)

El primer sondeo se ha planteado en el lugar donde Luís Siret realizó su excavación, ésto es en el Sureste de la meseta superior del cerro. Se comienza abriendo una cuadrícula de 2 x 2 m. en dirección Noroeste-Sureste, que posteriormente se ampliará a otra de 2 x 6 m. con la finalidad de comprobar si los niveles diferenciados en el primer cuadro abierto, continúan diferenciados en la zona anexa a la muralla, y si se conservan estructuras adosadas a aquella. La muralla en el momento de la excavación estaba vista, nuestra actuación fue delimitar el derrumbe así como la limpieza de la misma.

Estratigrafía

Se han diferenciado dos niveles estratigráficos:

Nivel I

Aparece subdividido en dos capas, una superficial de 10 ctms. de potencia y coloración marrón oscuro a causa de su mayor humedad y otra también de 10 ctms. por término medio, de una coloración marrón más clara.

Arqueológicamente, es poco significativo, salvo en la zona adosada a la muralla donde se documenta una concentración de fragmentos cerámicos de gran tamaño encajados en la misma y en el centro de la cuadrícula, lugar donde aparecen restos de adobe y carbones, tal vez procedentes del derrumbe de un muro de adobe o de otra estructura semejante. A destacar también en dirección Este-Oeste la existencia de surcos procedentes de la reja del arado, que indica que el nivel ha sido removido en fecha relativamente reciente.

Nivel II

Nivel de tierra de color ceniciento y textura finísima que se sitúa rellenando las oquedades naturales de la roca caliza al parecer regularizado el suelo. Su potencia varía entre los tres y los siete centímetros y en él se documentan restos de adobes. Asienta directamente pués sobre la roca madre y arqueológicamente es pobre en materiales cerámicos, no ofreciéndolos de ningún otro tipo.

Aunque la textura y coloración de la tierra es cenicienta, en ella no se documentan carbones, por lo que se han tomado muestras para proceder a su análisis.

SONDEO II (ver planos 3 y 4/fotografías de la 7 a la 12)

Se abre cerca de la muralla en el lado Este de la cúspide del cerro. El sondeo de 2 x 2 m. en dirección Oeste-Este se ampliará sucesivamente siempre en dirección Este hasta alcanzar los 7 m. en su eje mayor, para descubrir la muralla. Este sondeo no sólo permitió delimitar la cara exterior de aquella sino también constatar

PLANO 1. Sondeo I. Planta.

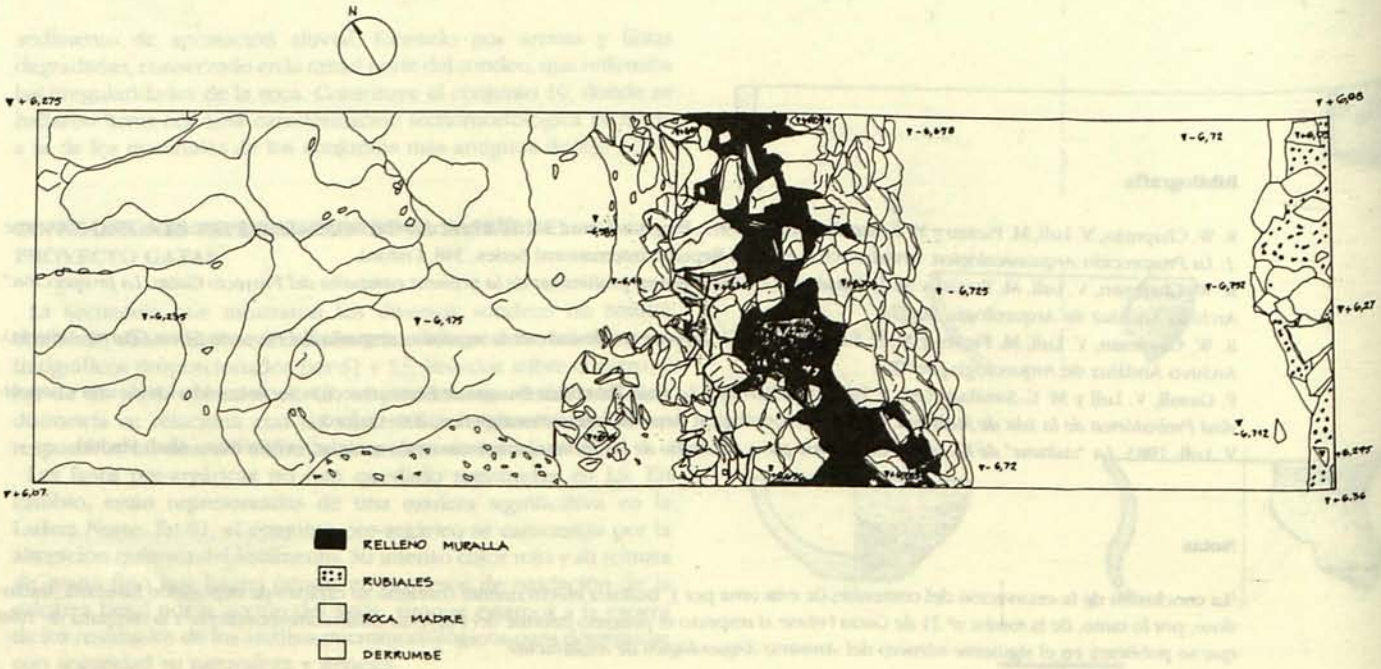

Diputación de Almería — Biblioteca. Primera campaña de excavaciones sistemáticas en el yacimiento de Lugarico Viejo (Antas...)., p. 1



FOTO 1. Vista general del Sondeo I desde el Norte
FOTO 2. Vista general del Sondeo I desde el Suroeste.

la existencia de un murete paralelo al lienzo externo de la misma, cuya estructura no fue posible delimitar mediante una nueva ampliación por falta de tiempo.

Estratigrafía

Nivel I

Nivel de tierra marrón rojizo, arcillosa con alguna piedra suelta, que en la ampliación correspondiente a la parte exterior de la muralla, es decir, en la zona de la vertiente del cerro, es tierra de "rubiales", arcillosa y anaranjada con alguna veta de conglomerado. Arqueológicamente muy pobre en materiales, tiene una, potencia media de 30 ctms. en la zona interior de la muralla y en el exterior de "rubiales", de 1 m.

Nivel II

Bajo este nivel, sirviendo de asiento a la muralla y de nuevo rellenando las oquedades de la roca madre, un nivel de escasísima potencia y arqueológicamente estéril, de tierra de textura cenicienta

FOTO 3. Sondeo I. Vista del lienzo interior de la muralla.
FOTO 4. Sondeo I. Detalle de la zona superior de la muralla, desde el Suroeste.
FOTO 5. Sondeo I. Vista del alzado Sureste de la muralla y del perfil Noroeste del sondeo.

Diputación de Almería — Biblioteca. Primera campaña de excavaciones sistemáticas en el yacimiento de Lugarico Viejo (Antas...)., p. 2



PLANO 2. Sondeo I. Alzado interior de la muralla.

y coloración gris, similar a la ya descrita en el Sondeo I y de la que de nuevo se toman muestras.

La muralla está en parte derrumbada en su cara interna. El parámetro externo se conserva mejor y está formado por cantos de río de gran tamaño e irregulares sin argamasa de unión. La anchura media del muro es de 1'20 m. x 1 m. de altura en el exterior, siendo el interior de 70 ctms.

La única concentración significativa de cerámica se produce bajo el derrumbe de la cara interna de la muralla, sobre el nivel ceniciento.

SONDEO III

Se abre en la vertiente Este del cerro, en el área exterior de la muralla, donde a simple vista se apreciaba la existencia de una mayor potencia sedimentológica. Se plantea una cuadrícula de 2 x 2 m. que no aportará nada, tan sólo un relleno de "rubiales" estéril arqueológicamente y por debajo de éste, y apreciable tan sólo en algunas zonas del cuadro, un nivel de escasísima potencia de tierra cenicienta acomodado a las oquedades de la roca madre, y sobre el que se encuentran escasos fragmentos cerámicos.

Este sondeo quedó unido al Sondeo IV abierto con posterioridad, formando así un todo.

FOTO 6. Sondeo I. Vista del perfil Suroeste, donde se aprecian los restos de adobes sobre la roca madre.

FOTO 7. Sondeo II. Vista general desde el Noroeste del lienzo interior de la muralla.

FOTO 8. Sondeo II. Detalle del lienzo interior de la muralla.

FOTO 9. Sondeo II. Vista general desde el Sureste. A la izquierda zona de superficie de la muralla, a la derecha restos de un segundo muro.

Diputación de Almería — Biblioteca. Primera campaña de excavaciones sistemáticas en el yacimiento de Lugarico Viejo (Antas...)., p. 3

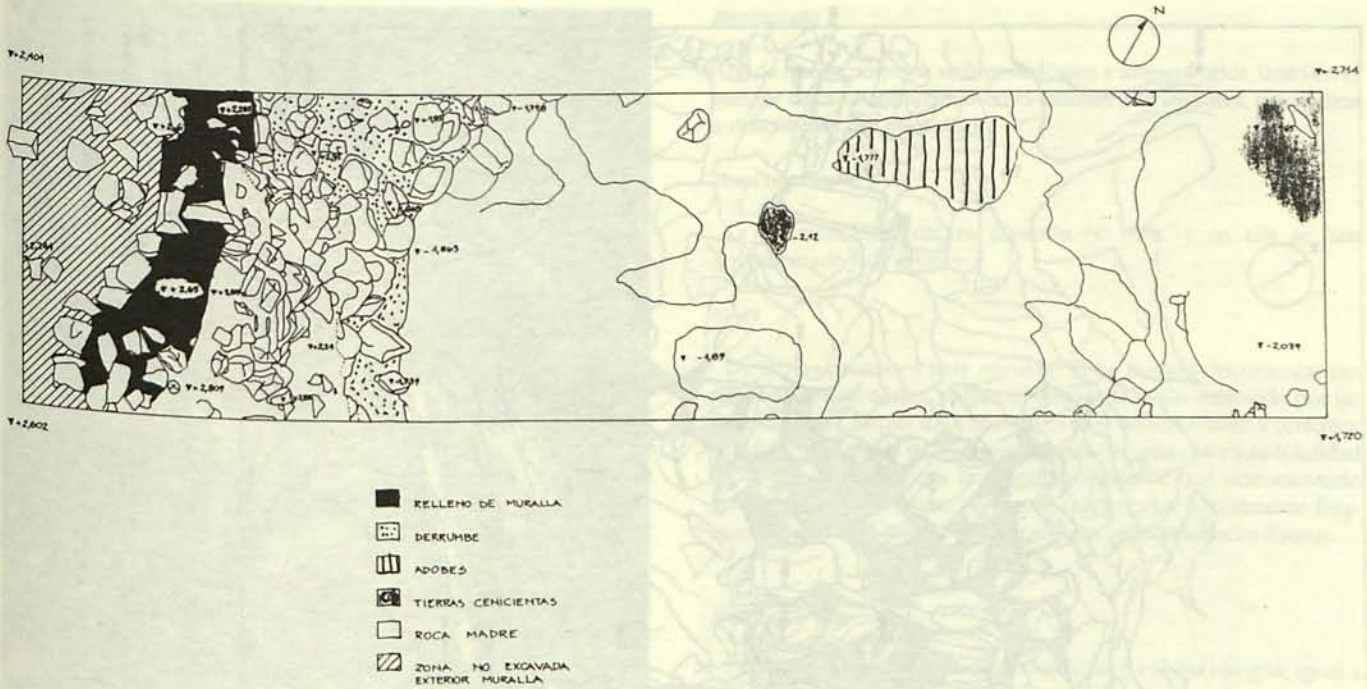

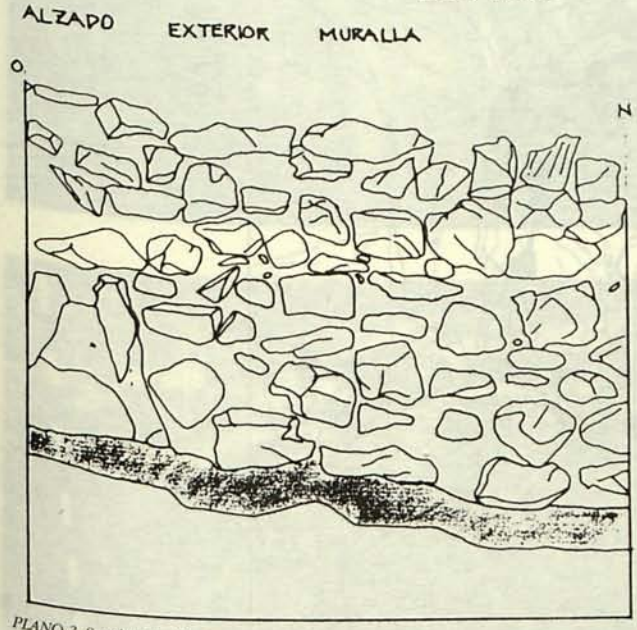

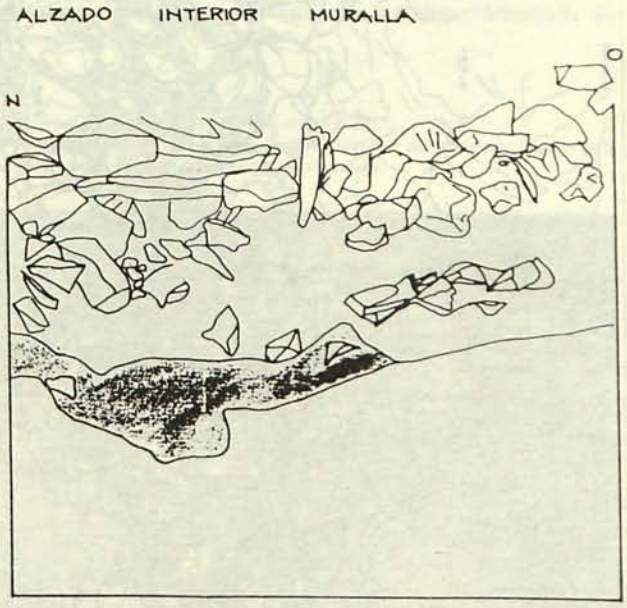

PLANO 3. Sondeo II. Planta.
PLANO 4. Sondeo II. Alzados de muralla.

FOTO 10. Sondeo II. Detalle del parámetro exterior de la muralla, desde el Este. Al fondo sobre la roca madre se aprecia el nivel ceniciento.

SONDEO IV (planos 5, 6 y 8/fotografías de la 13 a la 16)

Se planteó inicialmente en dirección Este-Oeste, en el lugar donde un clandestino había abierto un agujero, con el fin de intentar delimitar la muralla dado que a simple vista se apreciaban grandes bloques de caliza, trabajadas en alguna de sus caras y que parecían ser un cimiento de la misma.

Este primer sondeo, se ampliará con posteridad en dirección Norte primero y Sureste después dado que en la zona excavada inicialmente estaba muy revuelta por el furtivo.

El cuadro final abierto tiene unas medidas de 8 x 5 mts. quedando la muralla en el centro. En la vertiente Este y adosada a la muralla en su cara externa, se ha documentado una pequeña construcción semicircular de 2'60 m. de diámetro y 0'70 m. de altura, constituida por una sola línea de piedras en cada una de las cinco hiladas que la forman y que asientan directamente sobre la roca madre.

La muralla en su actual estado de conservación tiene 1'20 m. de anchura y 1'50 m. de altura máxima. Se asienta sobre la roca madre,

Diputación de Almería — Biblioteca. Primera campaña de excavaciones sistemáticas en el yacimiento de Lugarico Viejo (Antas...)., p. 4



RELLENO MURALLA
ARCILLA ENDURECIDA
MANCHA DE CENIZAS
ROCA MADRE

PLANO 5. Sondeo III/IV. Planta.

Diputación de Almería — Biblioteca. Primera campaña de excavaciones sistemáticas en el yacimiento de Lugarico Viejo (Antas...)., p. 5





FOTO 11. Sondeo II. Vista general de la zona superior del segundo muro.
FOTO 12. Sondeo II. Vista desde el Noroeste del segundo muro, se aprecia claramente el relleno de "rubiales".

presentando una cimentación de grandes bloques de caliza irregulares, con alguna cara trabajada. Esta caliza de muy buena calidad en nada se parece a la caliza que aflora en el cerro y sus inmediaciones.

Sobre estos grandes bloques de cimentación se construyeron los parámetros exteriores de la muralla, con grandes cantos rodados procedentes del cauce del río, de cuarcita y caliza de mala calidad y lajas de esquisto procedentes de un afloramiento situado en la vertiente Suroeste del cerro. El espacio entre ambos parámetros se rellenó con cascajo.

Estratigrafía

Dada que la potencia sedimentológica y arqueológica, tanto en el interior de la muralla como en el exterior son distintas, pasaremos a describirlas por separado.

Zona Intramuros

La potencia existente es de unos 60 ctms. y en ella se han documentado dos niveles.

Nivel I

De tierras marrones muy oscuras, se ha podido documentar tan sólo en algunas zonas, ya que el resto había sido removido por un "clandestino". Arqueológicamente es muy rico en cuanto a cerámica se refiere, aunque la localización de éstas se sitúa casi en su totalidad en la zona adyacente a la muralla, donde se han documentado grandes concentraciones de piezas que aunque actualmente fragmentadas, tras el trabajo de laboratorio proporcionarán formas.

Nivel II

De escasa potencia, de tierra cenicienta y coloración gris, igual a la documentada en los restantes sondeos y que se sitúa de nuevo cubriendo las oquedades naturales de la caliza, delimitada en ocasiones por restos de adobes.

FOTO 13. Vista general del Sondeo III/IV desde el Sur.
FOTO 14. Sondeo III/IV. Vista general desde el Noroeste del parámetro interno de la muralla. Por debajo el nivel ceniciento y la roca madre.

Diputación de Almería — Biblioteca. Primera campaña de excavaciones sistemáticas en el yacimiento de Lugarico Viejo (Antas...)., p. 6

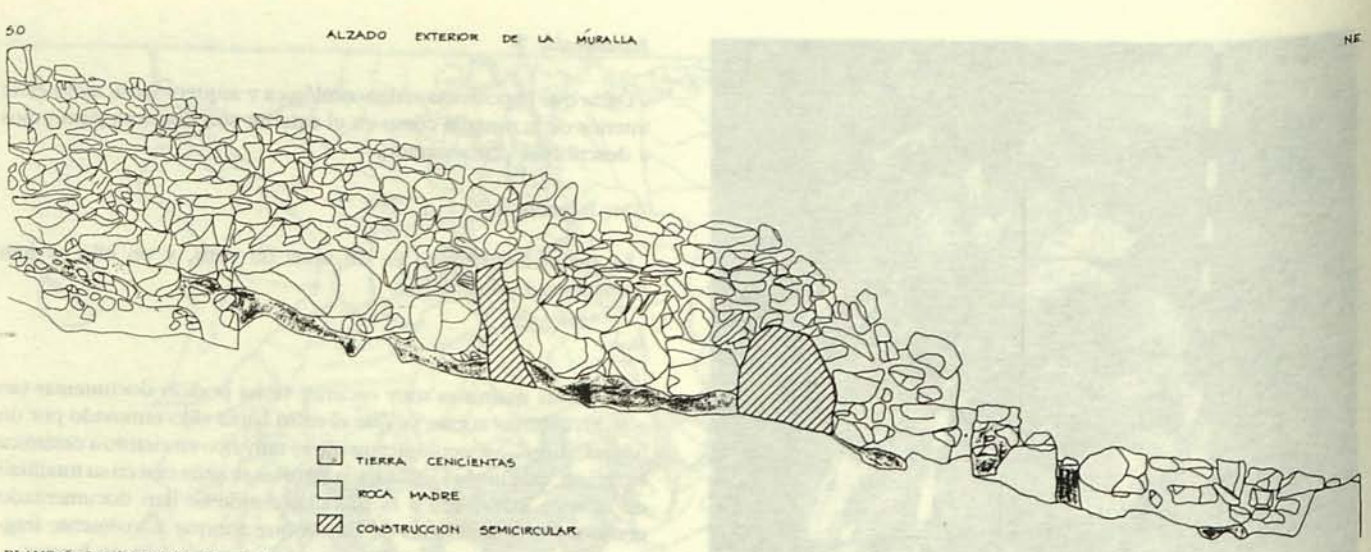

PLANO 6. Sondeo III/IV. Alzado Este.

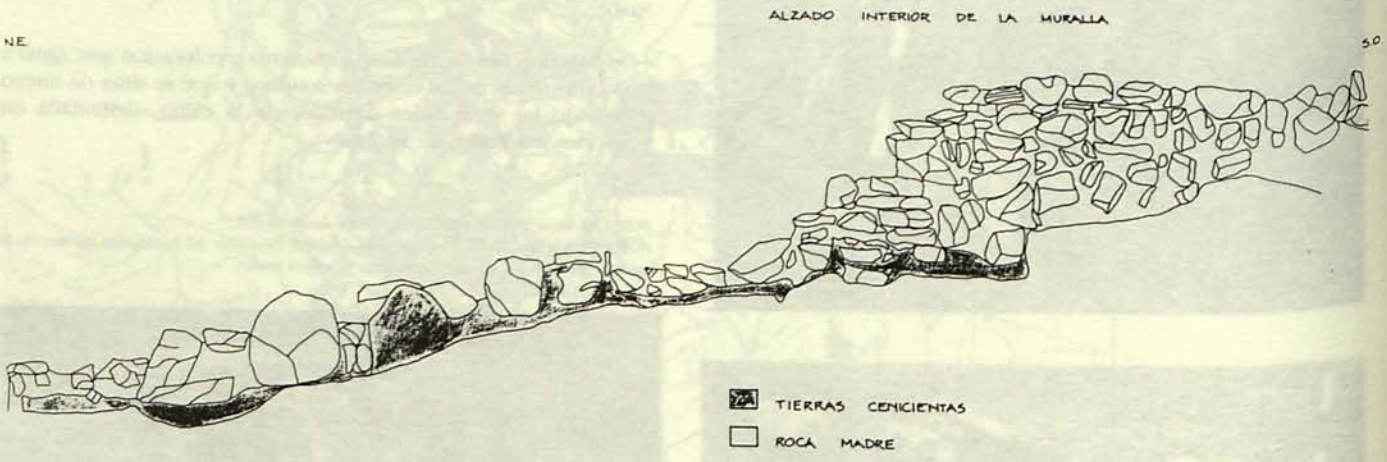

*PLANO 7.*Sondeo III/IV. Alzado oeste.

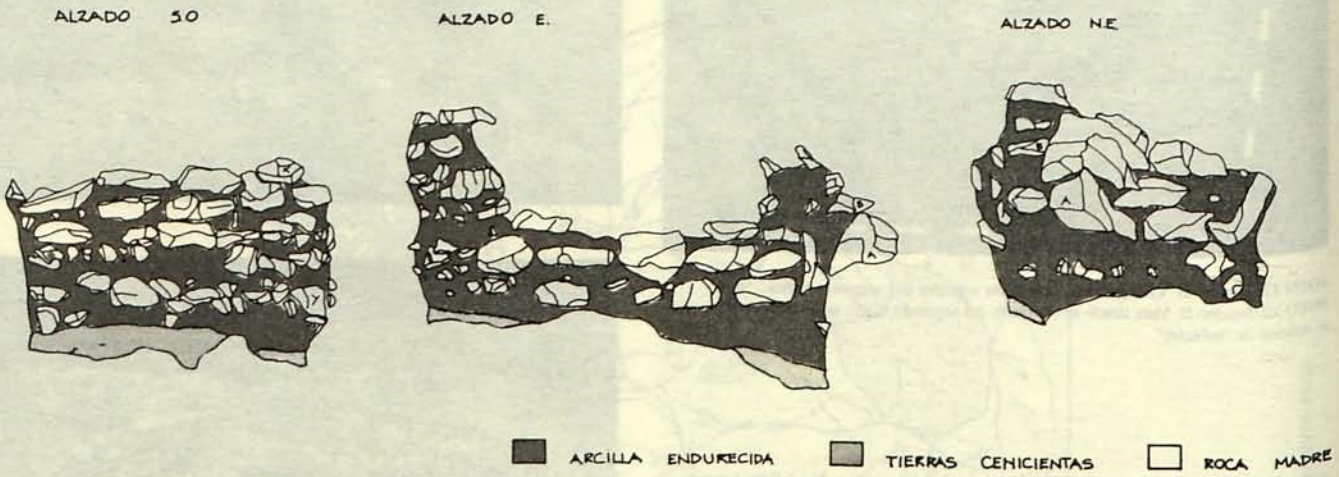

PLANO 8. Sondeo III/IV. Alzados de la construcción semicircular.

Zona de Extramuros

La potencia existente es de 3 m. de profundidad y en ella se han documentado dos niveles.

Nivel IE

Está formado por un relleno de 3 m. de potencia, de tierras arcillosas y de color anaranjado, "rubiales", con alguna veta de con-

Diputación de Almería — Biblioteca. Primera campaña de excavaciones sistemáticas en el yacimiento de Lugarico Viejo (Antas...)., p. 7

FOTO 15. Sondeo III/IV. Vista general de la muralla desde el Norte.
FOTO 16. Sondeo III/IV. Detalle del perámetro exterior de la muralla, y de la construcción semicircular.

glomerado. Dicho relleno parece ser artificial.

Arqueológicamente es muy pobre exceptuando su zona más baja, en contacto con el Nivel IIE, donde se han recogido numerosos fragmentos cerámicos muchos de los cuales ofrecen formas, sin que se halla producido el hallazgo de ningún otro tipo de material.

Nivel IIE

Nivel finísimo muy lavado de tierras cenicientas de nuevo acomodado a las oquedades rocosas, situándose en la bese de la muralla, como única excepción aparece una mancha aislada, esta vez con carbones, de forma circular y claramente delimitada por la roca madre.

Arqueológicamente no ofrece apenas nada, tan sólo algún fragmento cerámico localizado en la zona de conexión entre los dos niveles arqueológicos documentados.

FOTO 17. Momento de la consolidación de la construcción semicircular.
FOTO 18. Estado en el que quedó la construcción semicircular, una vez finalizadas las tareas de consolidación.
FOTO 19. Protección de la cimentación de la muralla.

Diputación de Almería — Biblioteca. Primera campaña de excavaciones sistemáticas en el yacimiento de Lugarico Viejo (Antas...)., p. 8

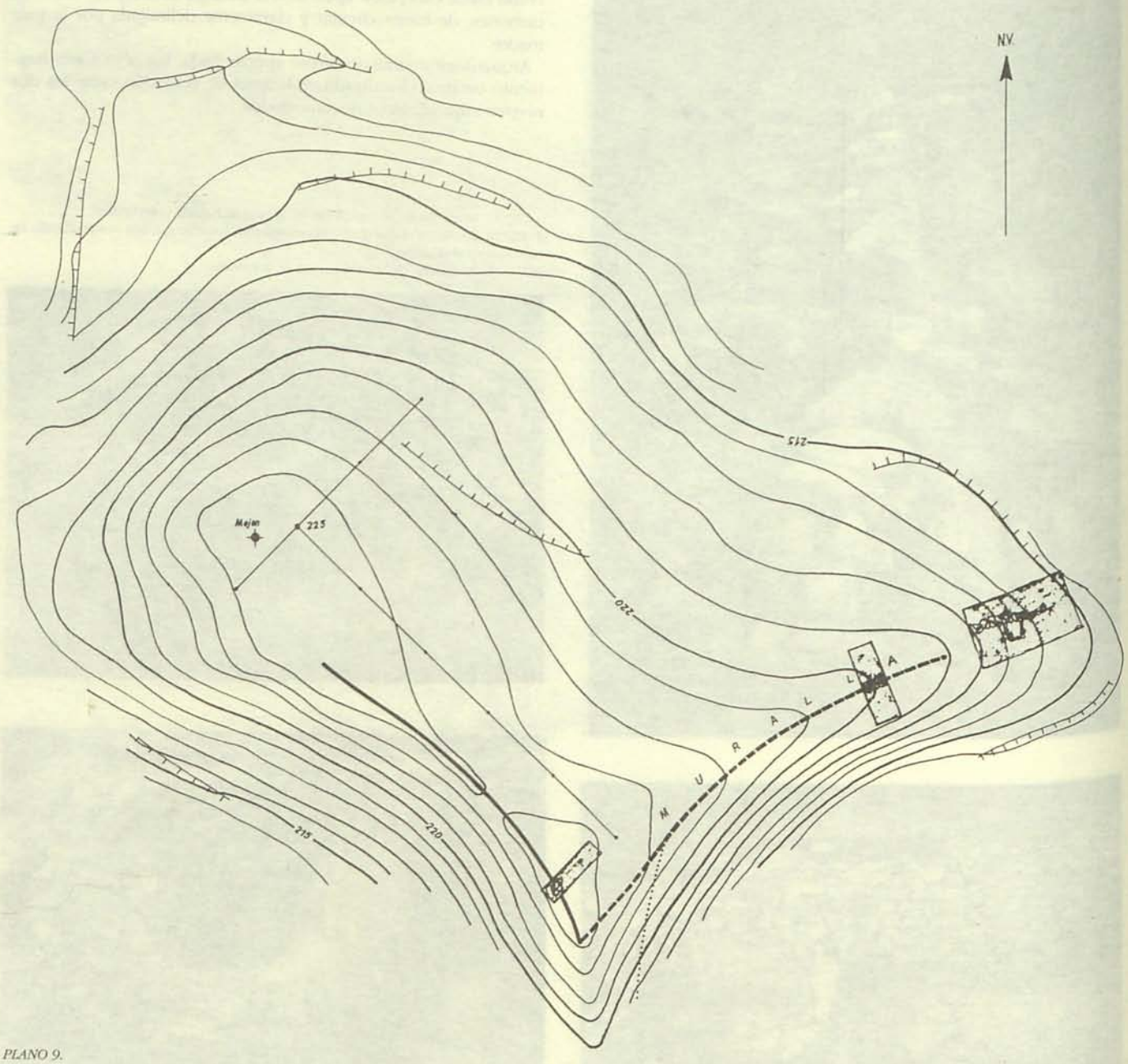

PLANO 9.

MATERIAL ARQUEOLOGICO

Aún cuando se ha procedido a la criba de toda la tierra extraida de cada sondeo, tan sólo se han recogido fragmentos cerámicos.

Dichas cerámicas se localizan preferentemente en las zonas cercanas a la muralla, ya sean adosadas a la misma o entre las piedras caidas de los derrumbes.

Estas cerámicas lisas y muy fragmentadas, corresponden en su mayoría a cacharros de gran tamaño de terminaciones groseras, exceptuando dos pequeños vasos carenados de cuidada terminación y algún fragmento de borde decorado con incisiones transversales en el labio.

Sin haberse realizado todavía un estudio pormenorizado del material arqueológico, se puede decir que las tres cuadrículas abiertas han proporcionado materiales homogéneos entre si que se corresponden con un único horizonte argárico, con la excepción de alguna pieza cerámica de posible raigambre calcolítica.

CONSERVACION DEL AREA EXCAVADA

(fotografías de la 17 a la 19)

La fragilidad del murete que forma la construcción semicircular adosada a la muralla en el Sondeo IV, determinó que durante las tareas de limpieza una parte de él se desprendiese.

Ante esta situación nos vimos obligados a actuar, para consolidar y conservar así los muros descubiertos, habida cuenta también, de la amenaza de lluvias torrenciales que se produjeron días después.

Procedimos así a la construcción con piedras de un encofrado que protegiese por ambos lados la construcción semicircular y así

Diputación de Almería — Biblioteca. Primera campaña de excavaciones sistemáticas en el yacimiento de Lugarico Viejo (Antas...)., p. 9

mismo se recubrió el tramo de cimentación de la muralla con tierra, a modo de talud para contener su posible desmoronamiento. De igual forma, pero con piedras, se procedió en los Sondeo I y II.

OBSERVACIONES

De la lectura de lo publicado por Luís Siret, relativo a sus trabajos en este yacimiento, se desprenden llamativas diferencias, entre lo reflejado por este autos, y lo que nosotros hemos podido constatar en la excavación. La potencia arqueológica de más de un metro, reflejada por Siret en su excavación, en la zona Sureste de la meseta superior del cerro, no corresponde en absoluto, no ya con los resultados obtenidos en los cuatro sondeos, sino con lo que a simple vista se deduce al observar la superficie del cerro, ésto es, su escasísima potencia.

PLANO 10. Yacimiento: Lugarico Viejo. Tº Municipal de Antas. Provincia de Almería.

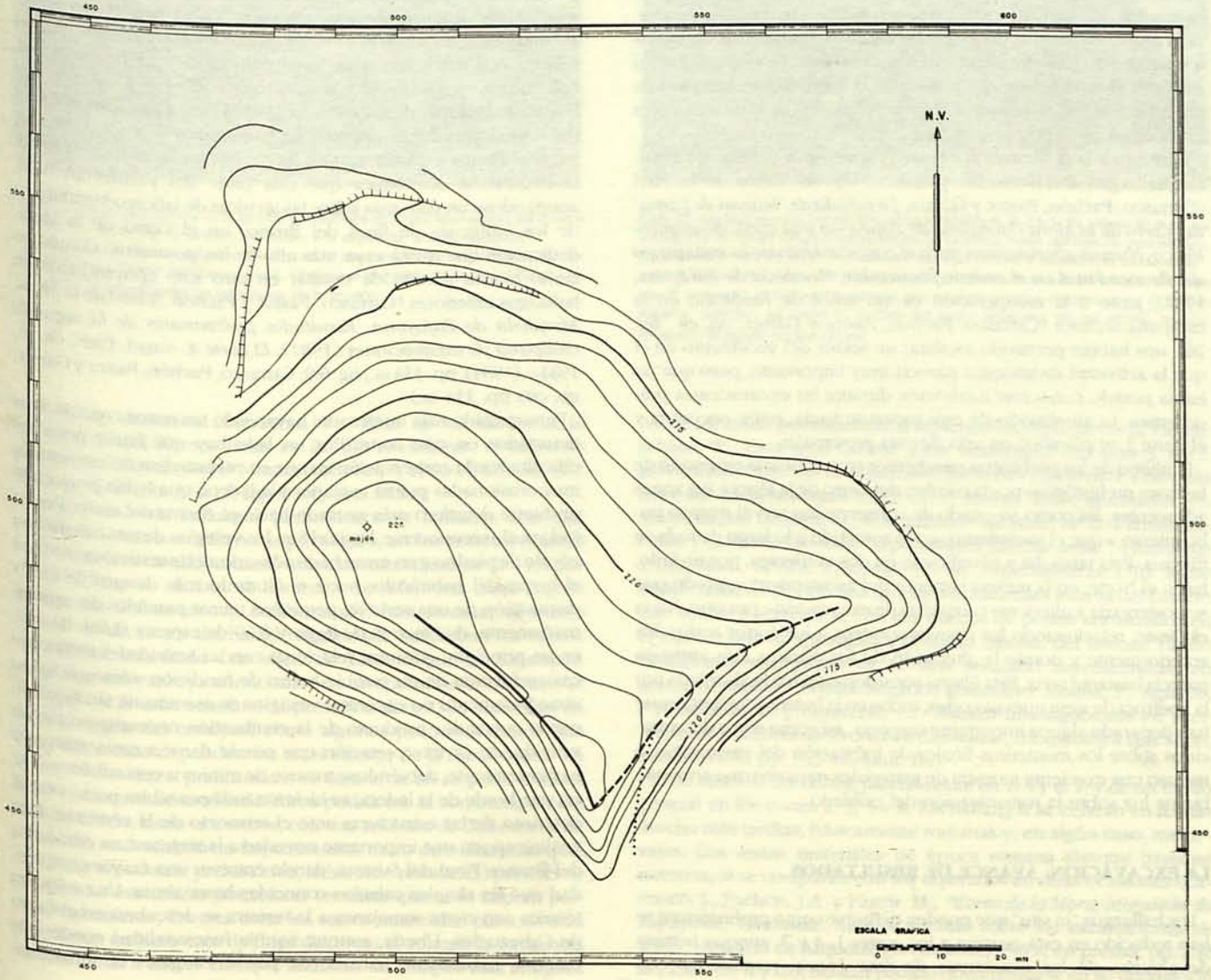

Diputación de Almería — Biblioteca. Primera campaña de excavaciones sistemáticas en el yacimiento de Lugarico Viejo (Antas...)., p. 10