

A. ARRIBAS-PALAU

## NUEVOS HALLAZGOS ARGÁRICOS EN LA PROVINCIA DE ALMERÍA



La provincia de Almería, tan rica en hallazgos prehistóricos y famosa por los estudios de los hermanos Siret, había quedado casi olvidada, dentro de la actualidad arqueológica.

Con la creación del S.E.I.A. (Servicio

la Ilma. Comisaría General de Excavaciones y la Excma. Diputación Provincial de Almería (febrero-junio de 1953); el plan de reorganización del Museo Arqueológico Provincial, que está siendo objeto de nuestra atención, el acrecentamiento de los

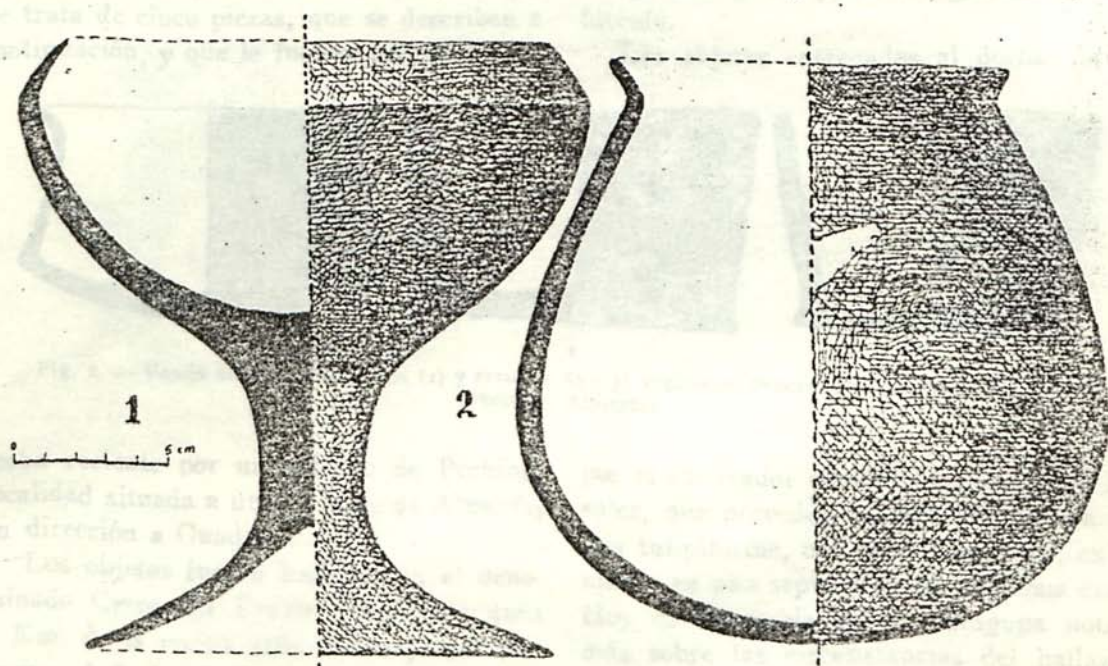


Fig. 1. — Copa y vasija globular argáricas, procedentes del Cerro del Fuerte (Pechina, Almería).

de Excavaciones e Investigaciones Arqueológicas) de la Excma. Diputación Provincial, en mayo de 1953, vuelve de nuevo a dar constancia de su existencia y de su afán e interés por dar a conocer sus épocas pasadas e ignotas. Dentro del ambicioso marco de sus actividades, debemos destacar: la primera campaña de excavaciones realizada en el poblado y necrópolis megalíticos de Los Millares de Santa Fe, dirigida por el doctor Martín Almagro, catedrático de la Universidad de Barcelona, con la colaboración del Director del Servicio y subvencionada por

fondos de dicho Museo con piezas procedentes de la provincia y la prospección de la misma con el fin de dar a imprenta, en fecha no lejana, la Carta Arqueológica de la provincia de Almería.

Con esta última idea, y encuadrada en la serie de actividades del Servicio, hemos dado a conocer «Una sepultura argárica del Egido de Dalías (Almería)»,<sup>1</sup> y siguen ahora estas noticias sobre hallazgos argáricos, cuyo relativo interés permite abrigar gran-

1. *Ampurias*, XIV.

des esperanzas para el futuro. La conocida frase de Luis Siret, «Almería es un Museo al que sólo le falta el techo para ser una realidad», tiene su razón de ser, a la luz de los constantes descubrimientos que se realizan.

CERRO DEL FUERTE (Pechina, Almería). — El primer conjunto de que vamos a hablar ha sido donado al Museo Provincial por el culto médico psiquiatra don José Arigo. Se trata de cinco piezas, que se describen a continuación, y que le fueron entregadas en

extensión aproximada, de este a oeste, de 200 y de 150 m., medida de norte a sur. Se observan allí restos de muros, formados por piedras unidas con tierra, que al parecer fortificaron en su totalidad la meseta, aun por el lado inexpugnable por la formación y constitución del monte. En el centro de dicha meseta pueden apreciarse todavía ruinas de muros que indudablemente pertenecieron a casas del poblado argárico allí establecido.

Los objetos entregados al doctor Arigo




Fig. 2. — Vasija en forma de tulipa (1) y crisoles (2 y 3) argáricos, procedentes del Cerro del Fuerte (Pechina, Almería).

fecha reciente por un aldeano de Pechina, localidad situada a unos 8 Km. de Almería, en dirección a Guadix.

Los objetos fueron hallados en el denominado Cerro del Fuerte, situado a unos 3 Km. de la vecina villa de Rioja del Andarax. A la izquierda del río de este nombre, y a la distancia señalada, en dirección a Gador, aparece la vertiente sur del Cerro, escarpada por completo; por las otras vertientes el acceso no es tan difícil, especialmente por el lado opuesto. El cerro del Fuerte, de una altitud de 85 m. sobre el nivel del mar, enlaza con el cerro de Alfaro,<sup>2</sup> siendo ambos un ramal desprendido de la Sierra Alhamilla, que se pierde en el valle del Andarax.

La cumbre de aquel montículo tiene una

2. La constitución geológica de estos montículos es, de arriba abajo: mioceno, triás, margas azules, pizarras, carbonatos de Fe y Pb y calizas.

por el excavador clandestino, son: dos crisoles, que proceden del poblado, y una vasija tulipiforme, una copa y una olla, exhumados en una sepultura, de la misma cima. Hoy es imposible obtener ninguna noticia más sobre las circunstancias del hallazgo, respecto al tipo de tumba, forma de enterramiento y demás material. La sepultura debió quedar destruida en su totalidad por los saqueadores de tesoros.

LAS HORTICHUELAS (Almería). — En la localidad de Las Hortichuelas, en terrenos de formación de rocas hipogénicas ácidas modernas, junto al camino que de Rodalquilar conduce a Las Negras, y en el arranque del camino al poblado citado, se halla una pequeña colina natural de escasa elevación, donde apareció, hacia 1936, una sepultura a todas luces argárica. A tenor de las noticias que nos proporcionó en el lugar

don Luis García Cañas, se trataba de un enterramiento en cista, con un cadáver en cuclillas y en orientación desconocida. El ajuar lo formaban un hacha (de basalto?) pseudo-trapezoidal, con los bordes biselados y varios cuchillos de sílex, puntas de flecha de la misma materia y una vasija globular. Todos los materiales se han dispersado, de forma que hoy día nada más que las noticias que reseñamos tienen algún valor.

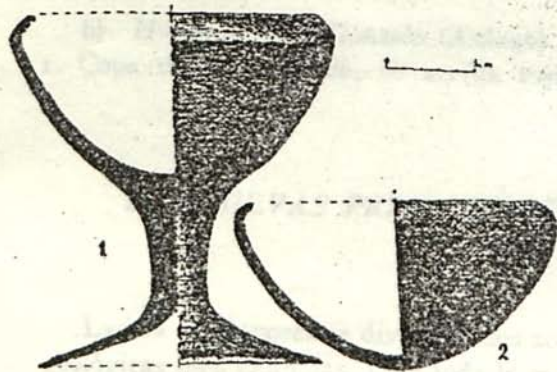


Fig. 3. — Copa y cuenco argáricos, de la estación del Hueco de Don Gonzalo (Aulago, Almería).

HUECO DE DON GONZALO, Aulago (Gérgal, Almería). — La otra estación que nos ocupa, afortunadamente una verdadera necrópolis, podrá ser objeto en su día de una excavación en toda regla.

Se halla enclavada en el denominado Hueco de Don Gonzalo, término de Aulago (Hulago), partido judicial de Gergal (Almería), en la posesión del abogado de esta capital don Carlos Fernández Espinar. Allí, en una explanada rodeada de colinas, y dentro de la alineación montañosa de Sierra de los Filabres, de estrato cristalino superior, cercana a la rambla de Hulago, de aguas no constantes, se han hallado con frecuencia sepulturas, cuyos restos han sido dispersados por los buscadores de tesoros.

Pero de una de ellas y, según todas las noticias, similar a las restantes expoliadas, pasaron recientemente algunos objetos al

Museo Provincial, donados por el propietario de la finca.

Se trataba de un enterramiento en cista de 1'15 m. de longitud y 0'50 m. de anchura, que contenía tres cadáveres: dos adultos y un niño, colocados en decúbito prono (cuclillas) y con el ajuar junto a las cabezas.

Aunque faltan, las noticias sobre la orientación, posibles restos de incineración, demás objetos de ajuar, etc., estos datos, los únicos fidedignos que hemos podido recoger, y los objetos que se describirán, bastan para que se reconozca la importancia de la necrópolis del Hueco de Don Gonzalo.

Al parecer ingresaron en el Museo otros objetos de este ajuar, entre los cuales el donante recuerda puntas de flecha de sílex y cuchillitos del mismo material. Hoy deben hallarse perdidos entre la confusión de objetos sin procedencia determinada del Museo.

#### DESCRIPCIÓN E INVENTARIO DEL MATERIAL:

a) *Cerro del Fuerte* (Pechina). — 1. Copa típica, argárica, de arcilla negruzca, sin presentar el bruñido tan frecuente en estos objetos. Corresponde al grupo 7-II de E. Cuadrado, si bien su reborde se vierte hacia el interior (tipo 7-III) y la línea de inflexión aquí es muy marcada. Medidas: alt., 200 mm.; boca, 160; anch. máx., 190; pie, 152 (fig. 1, 1).

2. Vasija globular de arcilla grisácea, oscura, con el borde de la boca estrecho y bruscamente vuelto hacia el exterior. El máximo de su anchura se halla muy cerca de la base. Tipo 3 A II de E. Cuadrado. Medidas: alt., 190 mm.; boca, 130; diámetro máx., 190 (fig. 1, 2).

3. Tulipa, vasija carenada, con el borde de la boca vuelto con suavidad hacia el exterior y el fondo ligeramente cóncavo. Tipo XII de E. Cuadrado. Medidas: boca, 110 mm.; alt., 65; cuerpo sup., 50; cuerpo inf., 18; anch. máx., 120 (fig. 2, 1).

4. Crisol, plano, de paredes anchas y rectas, de arcilla basta de color gris parduzco. Medidas: alt., 65 mm.; anch. boca, 110; base, 100 (fig. 2, 2).

5. Crisol de las mismas características que el anterior, pero con la boca lobulada, por medio de presión en el barro en los lados de la boca. El pie es plano y algo saliente. Medidas: alt., 70 mm.; boca, 100; base, 80 (fig. 2, 3).

b) Hueco de Don Gonzalo (Aulago). —

1. Copa típica, argárica, de arcilla rojiza,

con la superficie espatulada y de color pardo, y en algunos lugares rojizo o negruzco, dependiente del diferente grado de cocción. Tipo 7-II de E. Cuadrado. Se percibe la línea de carenación junto al borde. Medidas: altura, 95 mm.; boca, 75; base, 77. La base se halla rota por la mitad (fig. 3, 1).

2. Cuenco de arcilla rojiza, con la superficie exterior alisada y pardorrojiza o negruzca, según el grado de cocción. Presenta incrustaciones de polvo calizo. Tipo 2-IV de E. Cuadrado. Medidas: alt., 45 mm.; boca, 80 (fig. 3, 2). — ANTONIO ARRIBAS.

## LAS CUEVAS PREHISTÓRICAS Y LOS GRABADOS RUPESTRES DE MENORCA

La isla de Menorca se divide en dos zonas geológicas bien definidas. Casi toda la mitad norte de la isla está constituida por terreno werfeniense, devónico indeterminado y semimarino, muschelkalk, dolomítico, liásico, urgoniense, marés, areniscas duras del Terciario y algunos afloramientos de dunas y de aluvión actual. La del S.-NO. pertenece al miocénico burdigaliense.<sup>1</sup>

Las numerosas grutas artificiales prehistóricas aparecen excavadas en los acantilados y subsuelo de terrenos miocénicos, o sea en la zona sur y extremo NO. de la isla, que es donde se conservan mayor cantidad de monumentos megalíticos, si bien ello no excluye el hallarlos en la zona norte.<sup>2</sup> Como excepción conocemos algunas, en zona werfeniense y de areniscas duras.

Estas cuevas pueden repartirse en tres grupos principales:

- A) Cuevas subterráneas.
- B) Cuevas de ingreso a pie plano.
- C) Cuevas en acantilado.

Las del grupo A rarísimamente las hallamos con cuevas de otro grupo. Son las de los locales megalíticos y las vemos también aisladas de toda otra construcción prehistórica. Las pertenecientes a los grupos B y C suelen verse juntas en una misma zona de grutas.

Estas tres variedades podríamos subdividir las en numerosos tipos distintos, si bien casi todas conservan caracteres comunes. Las hay de planta circular, elipsoidal de extremos achatados; estrechas y alargadas; multicelulares; con orificio en el techo; con ventanas; con nichos excavados en el suelo y en las paredes; con amplias hornacinas; con receptáculos;<sup>3</sup> con puertas

1. HERMITTE, M., *Etudes géologiques sur les îles Baléares*, Paris, 1879. — FALLOT, Paul, *Le problème de l'île de Minorque*. Paris, 1923. — INSTITUCIÓ CATALANA D'HISTÒRIA NATURAL, *Mapa Geològic de Menorca*, Barcelona, 1933.

2. MASCARÓ PASARIUS, J., *Los talayots de la zona Norte de Menorca*, en *Rev. Ibérica*, n.º 260, Barcelona, 1953.

3. MASCARÓ PASARIUS, J., *Los receptáculos de urna cineraria y su problema cronológico*, en *Rev. Monte Toro*, n.º 102 y 103, Ciudadela, 1953.