

COLOQUIO ALMERIA ENTRE CULTURAS

**NOTAS SOBRE LA CIUDAD DE ALMERIA A TRAVES
DEL LIBRO DEL REPARTIMIENTO**

Carlos J. Flores Varela

**Instituto de Estudios Almerienses
Departamento de Historia
1990**

NOTAS SOBRE LA CIUDAD DE ALMERIA A TRAVES DEL LIBRO DEL REPARTIMIENTO

Carlos J. Flores Varela

Entre las múltiples posibilidades de estudio que ofrece el Libro del Repartimiento de Almería, las referidas al estudio de la ciudad en sí no son, ni mucho menos, las menores. En efecto, si bien el cúmulo de datos que se nos ofrecen referidos al campo es bastante más espectacular, no debemos olvidar que las referencias a la ciudad están necesariamente más concentradas en el espacio y por ello quizá más fáciles de localizar. Además, los propios repartidores indican que todos los vecinos han de tener casas en la ciudad (1), lo que supone, teóricamente, que tendremos una relación completa de los habitantes cristianos no sólo de la ciudad, sino también de la tierra circundante. El objeto de esta comunicación no es, pues, agotar las posibilidades que este texto ofrece para el estudio urbano de Almería, sino tan sólo señalar algunas.

El primer problema que nos encontramos es el desigual estado de conservación, que ha introducido numerosas lagunas en el texto. Por otra parte, no todos los folios originales se conservan (2). Además, algunos de los asientos no indican si el poblador recibió casa o no, de manera que cabe la posibilidad de que se trate de lotes que quedaron incompletos por razones desconocidas para nosotros (3). Por todo ello, de los 500 pobladores que acudieron a Almería, sólo tenemos constancia de su presencia en la ciudad para un total de 439.

Un problema añadido es el desconocimiento de las extensiones exactas de las collaciones en que se divide la Almería cristiana, salvo en el caso de la collación de Santa María. En efecto, aunque el Libro del Repartimiento señala clara y pormenorizadamente dichos límites (4), resulta hoy casi imposible reconocer las calles y mojones que se citan. Sólo hemos podido confirmar, analizando los datos ofrecidos por los diferentes asientos, la

posición de la plaza del Juego de las Cañas (hoy Plaza de la Constitución) como linde entre las collaciones de Santiago y San Juan. En efecto, de los 22 asientos en los que se hace mención directa a esta plaza, 16 corresponden a la collación de Santiago y 5 a la de San Juan, quedando uno, el de Juan de Oropesa, sin collación identificada (5). Asimismo, la “calle de los Montanos”, que hace de divisoria entre Santiago y San Pedro, se puede localizar, al menos en el plano de la ciudad realizado por Torres Balbás (6), puesto que, según el Repartimiento, Inés y Rodrigo de Montanos viven en la collación de Santiago “a espaldas donde a de ser Señor San Francisco, junto con la calle Real ...” (7). Sólo la collación de Santa María abarca claramente” .. toda el Almedina de los moros.. (8).

Así pues, salvo esta última collación, las otras tres presentan unos contornos bastante difusos. La collación de Santiago debía formar un triángulo que abarcase todo el ángulo nororiental de la Almería habitada (9), incluyendo en ella la antigua judería, el convento de San Francisco y la puerta de Pechina. La collación de San Pedro y San Pablo abarcaría la zona este y sureste de la ciudad y, aunque sus límites occidentales con la collación de San Juan son muy difusos, parece claro que, además del convento de Santo Domingo, incluía la puerta de la Mar y sus alrededores. Por último, la collación de San Juan correría más o menos paralela al muro de la Almedina. Por cierto que la ubicación exacta de dicha iglesia nos es desconocida, pero los datos de los asientos del Repartimiento indican claramente que se encontraba en una plaza (en ella viven Juanchón de Zalbsbar y el mercader Calcerán de Almenara (10)), no muy lejos de la plaza del Juego de las Cañas (11), probablemente en el espacio entre esta plaza, la calle Real de Pechina y la muralla del Almedina. Esta localización daría mayor crédito a la afirmación, no justificada, de Tapia Garrido que identifica inmediatamente esta iglesia con el oratorio de San Juan el Viejo, que sitúa en el lugar de la antigua puerta de la Carnicería, al norte del muro del Almedina, muy cerca de la Alcazaba (12).

En cuanto a la población de cada una de estas collaciones, se distribuye de la siguiente manera:

Santa María	76 vecinos	17,31 % del total
Santiago	112 vecinos	25,51 % del total
San Juan	102 vecinos	23,23 % del total
San Pedro	127 vecinos	28,93 % del total
Desconocido	22 vecinos	5,01 % del total
TOTAL	439 vecinos	

Hay que hacer constar que en este recuento se han incluido no sólo los vecinos en cuyos asientos aparece explícitamente la collación a que quedan adscritos, sino también aquellos a los que se les puede deducir. La primera conclusión que se obtiene de estos datos es la gran diferencia de población entre la collación de Santa María y las otras tres, las cuales, sin embargo, presentan unos porcentajes bastante similares. Sin duda esto confirma el traslado del centro demográfico de la ciudad hacia poniente, lo cual es un movimiento constante en la historia de la ciudad de Almería (13). Por otra parte, si conociésemos las dimensiones exactas de las collaciones podríamos averiguar las densidades de población, pero ello no es posible más que de forma aproximada. En efecto, al recinto del Almedina debe restarse la extensión de su parte occidental (más o menos la mitad del total del Almedina), la que queda al este del llamado Muro del Cobertizo, puesto que ya desde su construcción, en fecha incierta, parece indicar el despoblamiento de esta zona (14).

Tomando, pues, las dimensiones que nos ofrece Torres Balbás, obtenemos una densidad de casi 7 vecinos por hectárea. En cuanto a las demás collaciones, sólo cabe aventurar un cálculo meramente orientativo para las tres collaciones en conjunto. Según Torres Balbás, el espacio de estas tres collaciones, la antigua Musalla, ocuparía algo menos de 40 Has.; a esto habría que restar el espacio del cerro de San Cristóbal y la zona entre la antigua muralla árabe y la nueva muralla construida en el s. XVI, puesto que ambos espacios debían estar despoblados (15). Nos quedaríamos, así, *grosso modo*, con unas 13 Has. de superficie habitada (16), lo que nos da una densidad de 26,15 vecinos por Hectárea (17). Ello nos da idea de la diferencia radical entre un Almedina subpoblada y una zona oriental relativamente ocupada (18).

Pero quizá lo más interesante del estudio demográfico de Almería a través del Repartimiento sea la estructura social interna de la ciudad. Merece la pena recordar que la sociedad surgida de los repartimientos andaluces es una sociedad artificial, impuesta por el poder político y rigurosamente reglamentada por él, de tal manera que podemos considerarla, en cierta medida, como reflejo de su concepción de la misma sociedad. En Almería, pese a que la redacción del Libro del Repartimiento es algo posterior el asentamiento cristiano y, por lo tanto, se han producido algunas variaciones (reflejadas, por otra parte, en el mismo Libro), podemos analizar la distribución social interna de la ciudad y sacar algunas conclusiones. En el

apéndice II se ofrecen unos cuadros en los que se refleja una pequeña aproximación a la distribución de los distintos grupos sociales que aparecen en el Repartimiento en cada una de las collaciones, así como la distribución total. Asimismo, en el apéndice III se han incluido las representaciones gráficas de dichas distribuciones, agrupando los diferentes sectores sociales para una mayor claridad de la siguiente manera: los que hemos llamado "nobles" por simplificación (es decir, el pequeño grupo dirigente) y los escuderos de las guardas han sido agrupados bajo el epígrafe de "militares mayores"; los escuderos, artilleros y espingarderos lo han sido bajo el de "militares menores"; los oficiales, mercaderes y hombres de la mar se incluyen en el título "oficiales y mercaderes", y, por último, los labradores forman un grupo por sí mismos.

Lo primero que llama la atención de estos datos, para el total de la ciudad, es la división casi perfecta de los pobladores en tres grupos: militares "mayores" y "menores" (33,48 % del total), labradores (38,04 % del total) y el resto (28,25 %). Sin embargo, aunque las collaciones de Santiago y San Juan responden bastante bien a este modelo, la collación de Santa María presenta una predominación muy grande del elemento militar, que se acerca a las dos terceras partes del total de la collación (sólo los escuderos de las guardas ya ocupan más del 40 % de la población), mientras que los labradores significan poco más del 13%; por su parte, la collación de San Pedro ofrece el panorama diametralmente opuesto: predominio absoluto de los labradores (56,7 %) mientras que los militares significan apenas el 15,7 %.

Comparando ambas situaciones con las de las otras dos collaciones y, sobre todo, con la distribución final, se llega a la conclusión de que los desequilibrios observados en Santa María y San Pedro son casi matemáticamente complementarios y, por lo tanto, probablemente tan artificiales como el equilibrio de Santiago y San Juan y, sobre todo, el equilibrio social obtenido al final.

El predominio del estamento militar en la collación de Santa María se explica fácilmente puesto que allí se encuentra la Catedral, construída sobre la Mezquita Mayor, la sede del primitivo Concejo, el Hospital Real, las Atarazanas y, en definitiva, los centros de poder de la ciudad. Esta explicación se refuerza al comprobar que cinco de los ocho "nobles" viven en esta collación. En cuanto a los labradores de San Pedro, su presencia puede explicarse por la probable situación de las huertas de la ciudad, entre las murallas árabes y las futuras murallas del siglo XVI. Sin embargo, hay que

insistir en que la complementariedad de ambos desequilibrios obliga, al menos, a sospechar que se trata de desequilibrios cuidadosamente controlados.

Si analizamos la distribución de cada grupo social por las distintas collaciones (apéndice IV), observamos en primer lugar cómo los militares “mayores” se distribuyen por todas las collaciones más o menos equitativamente, excepto en la collación de San Pedro, que apenas representa el 7,5% del total de estos militares. Al observar, sin embargo, la distribución social según los grupos que aparecen en el Repartimiento (es decir, ignorando las agrupaciones realizadas por nosotros), vemos cómo el grupo de los “nobles” presenta una concentración muy grande en Santa María, donde viven el 62,5 % del total de nobles, mientras que los escuderos de las guardas sí se distribuyen equitativamente salvo en San Pedro.

Los militares “menores” muestran una distribución general aún más equilibrada, pero también se aprecian diferencias en los distintos grupos que abarca este título. Así, los escuderos tienden a concentrarse en Santa María (44,44 %), aunque no con la fuerza de los “nobles”. Los artilleros y los espingarderos, curiosamente, no tienen ninguna representación en las collaciones de Santiago y San Juan, respectivamente. Al tratarse ambos de grupos reducidos y, de alguna manera, especiales dentro del ejército, podemos suponer que esta peculiaridad se deba a motivos militares.

Los labradores muestran una especial predilección por San Pedro (43,11%), seguido de Santiago, es decir, las collaciones que miran hacia el campo. Los oficiales y mercaderes se reparten también evitando, en cierta medida, la collación de Santa María. Dentro de ellos, hay que destacar el elevado número de oficiales de los que desconocemos la collación, aunque su porcentaje respecto al total no sea muy alto. Ello se debe a que la mayoría de ellos reciben la casa junto con la tienda, en la calle Real, generalmente junto a las tiendas de otros oficiales (19), sin indicar la collación, de manera que no es posible averiguarla indirectamente. De los mercaderes destaca el pobre porcentaje, sorprendentemente, de la collación de Santiago, aunque el porcentaje de desconocidos es también muy grande. Por último, los hombres de la mar se distribuyen de manera casi matemática entre las cuatro collaciones, probablemente también por algún tipo de imposición legal.

APENDICE I

NOMBRE	COLLACION	PG	PROFESION
ALIVAR, FERNANDO DE	(SANTIAGO)	237	
ALCARAZ, LUIS DE	(SANTIAGO)	258	
CAMPOS, JAIME D.	SANTIAGO	328	
CAMPO, JUAN D.	SANTIAGO	361	ESPIGARDERO
CANELAS	S. JUAN	410	
CID, BARTOLOME	(SANTIAGO)	371	
CHINCHILLA, FERNANDO DE	(S. JUAN)	452	TUNDIDOR
GARCICASCO	SANTIAGO	436	BARBERO
GODOY, LORENZO D.	S. JUAN	161	CAPITAN DE PEONES
HITA, JUAN DE	SANTIAGO	378	
HORMICEDA, JUAN DE	SANTIAGO	153	
INIESTA, PEDRO	(S. JUAN)	392	HERRERO
NAVA, ALFONSO	SANTIAGO	348	
OROPESA (PADRE), JUAN DE		238	
PASTOR, MARTIN	SANTIAGO	299	
RAMI, REMON	(SANTIAGO)	259	
TOLEDO, FRANCISCO DE	SANTIAGO	444	TEJEDOR DE LIENZOS
TORRE APORTOGES, JUAN	S. JUAN	230	
VALLADOLID, FRANCISCO DE	(SANTIAGO)	434	LATONERO
VALLES, JUAN DE LOS	(SANTIAGO)	208	
VILLANUEVA, JUAN DE	SANTIAGO	275	
YEPES, RODRIGO DE	SANTIAGO	427	HERRERO

APENDICE II

SANTA MARIA

	Vecinos	Porc. sobre el total	Porc. grupo
Nobles	5	6,67	62,50
Esc. Guardas	31	40,79	31,31
Escuderos	8	10,53	44,44
Espingarderos	4	5,33	33,33
Artilleros	1	1,32	10
Labradores	10	13,33	5,99
Oficiales	11	14,47	10,68
Mercaderes	3	4,00	25

SANTIAGO

	Vecinos	Porc. sobre el total	Porc. grupo
Nobles	1	0,89	12,50
Esc. Guardas	31	27,66	31,31
Escuderos	4	3,57	22,22
Espingarderos	3	2,68	25
Artilleros	-	-	-
Labradores	48	42,86	28,74
Oficiales	22	19,64	22
Mercaderes	1	0,89	8,33
H. de la mar	2	1,79	22,22

SAN JUAN

	Vecinos	Porc. sobre el total	Porc. grupo
Nobles	-	-	-
Esc. Guardas	29	28,43	29,29
Escuderos	3	2,94	16,67
Espingarderos	-	-	-
Artilleros	3	2,94	30
Labradores	35	34,31	20,96
Oficiales	28	27,45	27,18
Mercaderes	2	1,96	16,67
H. de la mar	2	1,96	22,22

SAN PEDRO

	Vecinos	Porc. sobre el total	Porc. grupo
Nobles	1	0,79	12,50
Esc. Guardas	7	5,55	7,07
Escuderos	3	2,38	16,67
Espingarderos	5	3,97	41,67
Artilleros	4	3,17	40
Labradores	72	57,14	43,11
Oficiales	29	23,02	28,15
Mercaderes	3	2,38	25
H. de la mar	3	2,38	33,33

TOTALES

	Vecinos	Porc. sobre el total	
Nobles	8	1,82	
Esc. Guardas	99	22,55	
Escuderos	18	4,10	
Espingarderos	12	2,73	
Artilleros	10	2,28	
Labradores	167	38,04	
Oficiales	103	23,46	
Mercaderes	12	2,73	
H. de la mar	9	2,05	
H. de la mar	2	2,67	22,22

Notas: La columna "Porc. grupo" se refiere al porcentaje que representa cada grupo de las distintas collaciones en relación con el total del mismo grupo. Obviamente, la columna "Porc. sobre el total" se refiere al porcentaje de cada grupo dentro del total de vecinos de la collación. Por otra parte, a estas cifras hay que añadir los vecinos de la collación desconocida, que son 13 oficiales, 3 mercaderes, 2 labradores, 2 artilleros, 1 escudero de las guardas y 1 "noble".

NOTAS

(1) *Libro del Repartimiento de Almería*, ed. de Cristina SEGURA GRAIÑO, Madrid, 1982, pg. 79. Esta será la edición que utilizaremos. En lo sucesivo se citará como *LRA*.

(2) Para más detalles sobre estas cuestiones, vid. *LRA*, pp. 70-73.

(3) De todas maneras, estos lotes sin casa en la ciudad suelen ser otorgados a pobladores de segunda o tercera oleada, es decir, que reciben parte del asiento de algún poblador anterior que murió o se fue. Este es el caso, por ejemplo, de Magdalena Fernández, que recibe el asiento de su hijo Diego Cid: *LRA*, pg. 163.

(4) *LRA*, pp. 102-104.

(5) Así, por ejemplo, a Juan del Campo "diéronsele unas casa en la colación de Santiago a una esquina de la calle que va a Santiago y son en la plaça del juego de las cañas ...", *LRA*, pg. 361. Por otra parte, el portugués Juan Torres recibe "unas casas al juego de las cañas en la colación de San Juan...", *LRA*, PG. 230. La lista completa de estos vecinos aparece en el apéndice I. Cuando la collación aparece entre paréntesis, debe entenderse que el texto no se especifica collación, pero que esta se puede deducir por procedimientos indirectos, como el análisis de los vecinos colindantes.

(6) Leopoldo TORRES BALBAS, *Almería musulmana*, "Al-Andalus", XXII (1957), 411-453.

(7) *LRA*, pp. 190 y 260.

(8) *LRA*, pg. 103.

(9) A todos los efectos, se entiende que el cerro de S. Cristóbal y sus faldas, así como la parte oriental de la Almedina, estaban deshabitados.

(10) *LRA*, pp. 312 y 473.

(11) *LRA*, pp. 161 y 166.

(12) José Angel TAPIA GARRIDO, *Almería piedra a piedra. Biografía de la ciudad*, Almería, 1974, pg. 153.

(13) Nicolás CABRILLANA, *Almería morisca*, Granada, 1982, pg. 37. Vid. también: Emilio Angel VILLANUEVA MUÑOZ, *Urbanismo y arquitectura en la Almería moderna (1780-1936)*, I. Urbanismo, Almería, 1983.

(14) TORRES BALBAS, pg. 431.

(15) VILLANUEVA MUÑOZ, pg. 30.

(16) Aunque es cierto que las casas de esta zona debían estar rodeadas de huertos y que, además, habría que descontar lo ocupado, por los conventos de S. Francisco y Sto. Domingo, creemos que estos espacios vacíos quedarían compensados por los posibles habitantes del cerro de S. Cristóbal y, sobre todo, del espacio entre las dos murallas, probablemente cubierto de huertas.

(17) Los datos sobre las distintas extensiones están tomados de TORRES BALBAS, pg. 451.

(18) A modo de comparación, la densidad de una ciudad como Sevilla, para esta misma época, está en 31,65 vecinos por hectárea, y es considerada "alta"; vid Antonio COLLANTES DE TERAN, *Sevilla en la Baja Edad Media. La ciudad y sus hombres*, Sevilla, 1984, pg. 192.

(19) La mayoría de estos oficiales aparecen en *LRA*, pp. 446-473.

APENDICE III




Militares menores

■ Sta. Maria
▨ Santiago
▤ S. Juan
■ S. Pedro
▧ Desconocido



Militares mayores

■ Sta. Maria
▨ Santiago
▤ S. Juan
■ S. Pedro
▧ Desconocido



Oficiales y mercaderes

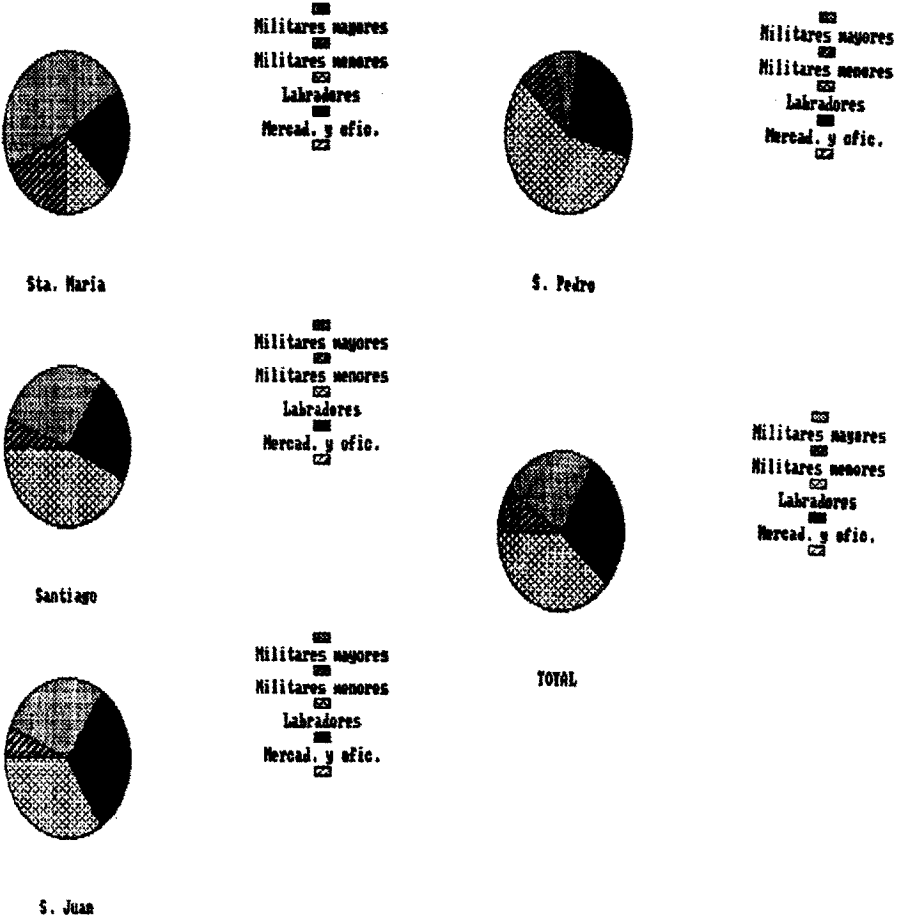
■ Sta. Maria
▨ Santiago
▤ S. Juan
■ S. Pedro
▧ Desconocido




Labradores

■ Sta. Maria
▨ Santiago
▤ S. Juan
■ S. Pedro
▧ Desconocido

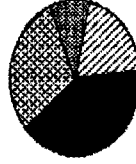
APENDICE IV






Nobles

Sta. Maria
Santiago
S. Juan
S. Pedro
Desconocido



Artilleros

Sta. Maria
Santiago
S. Juan
S. Pedro
Desconocido




Esc. de las guardas

Sta. Maria
Santiago
S. Juan
S. Pedro
Desconocido




Hombres de la war

Sta. Maria
Santiago
S. Juan
S. Pedro
Desconocido




Escuderos

Sta. Maria
Santiago
S. Juan
S. Pedro
Desconocido




Oficiales

Sta. Maria
Santiago
S. Juan
S. Pedro
Desconocido



Espingarderos

Sta. Maria
Santiago
S. Juan
S. Pedro
Desconocido



Mercaderes

Sta. Maria
Santiago
S. Juan
S. Pedro
Desconocido